

แบบเสนอความคิดเห็นและข้อเสนอแนะของประชาชนในจังหวัดหนองคาย

เขียนที่

.....

.....

.....

วันที่ สิงหาคม 2567

เรื่อง ขอเสนอความคิดเห็นและข้อเสนอแนะเกี่ยวกับรูปแบบการแบ่งเขตเลือกตั้งสมาชิกสภาองค์การบริหารส่วนจังหวัดหนองคาย

เรียน ผู้อำนวยการการเลือกตั้งประจำจังหวัดหนองคาย

ตามประกาศผู้อำนวยการการเลือกตั้งประจำจังหวัดหนองคาย เรื่อง การแบ่งเขตเลือกตั้งสมาชิกสภาองค์การบริหารส่วนจังหวัดหนองคาย ลงวันที่ 14 สิงหาคม 2567 นั้น

ข้าพเจ้า (นาย/นาง/นางสาว).....อายุ.....ปี
อาชีพ.....ที่อยู่ตามทะเบียนบ้าน เลขที่..... หมู่ที่..... ตำบล.....
อำเภอ..... จังหวัดหนองคาย รหัสไปรษณีย์..... หมายเลขโทรศัพท์.....
ขอเสนอข้อคิดเห็นและข้อเสนอแนะเกี่ยวกับรูปแบบการแบ่งเขตเลือกตั้งสมาชิกสภาองค์การบริหารส่วนจังหวัดหนองคาย ดังต่อไปนี้

1. รูปแบบที่มีความเหมาะสมที่สุด คือ รูปแบบที่

2. เหตุผลประกอบ/สนับสนุน

3. ข้อเสนอแนะอื่นๆ (ถ้ามี)

จึงเรียนมาเพื่อโปรดพิจารณาดำเนินการต่อไป

ขอแสดงความนับถือ

ลงชื่อ

(.....)

- หมายเหตุ 1. กรุณาส่งความคิดเห็นหรือข้อเสนอแนะไปยังสำนักงานคณะกรรมการการเลือกตั้งประจำจังหวัดหนองคาย
ที่อยู่ ศูนย์ราชการจังหวัดหนองคาย ถนนหลักเมือง ตำบลหนองกอมเกาะ อำเภอเมืองหนองคาย จังหวัดหนองคาย
43000 หรือทางโทรสารหมายเลข 0 4242 2675 หรือทางไปรษณีย์อิเล็กทรอนิกส์ (E-mail) nongkhai@ect.go.th
ภายในวันที่ 24 สิงหาคม 2567
2. แบบฟอร์มนี้เป็นเพียงแนวทางสามารถปรับได้ตามความเหมาะสม

การแบ่งเขตเลือกตั้งสมาชิกสภาองค์การบริหารส่วนจังหวัดหนองคาย

รูปแบบที่ 1

ลำดับ ที่	อำเภอ	จำนวนสมาชิกที่ จะพึงมีทั้งอำเภอ	จำนวนเขต เลือกตั้ง	เขต เลือกตั้งที่	ท้องที่ที่ประกอบเป็นเขตเลือกตั้ง
1	เมืองหนองคาย	9	9	1	1. ตำบลในเมือง 2. ตำบลมีชัย เฉพาะหมู่ที่ 1 และ 2 3. ตำบลหาดคำ เฉพาะหมู่ที่ 1
				2	ตำบลหาดคำ เฉพาะหมู่ที่ 2,3,5,6,7 7,8,9,10,11,12,13,14,15 และ 16
				3	1. ตำบลหาดคำ เฉพาะ หมู่ที่ 4 2. ตำบลหินโงม 3. ตำบลสีกาย 4. ตำบลบ้านเดื่อ
				4	ตำบลโพธิ์ชัย
				5	1. ตำบลคำยบหวาน เฉพาะหมู่ที่ 1,2,5,7,9 และ 16 2. ตำบลวัดธาตุ
				6	1. ตำบลคำยบหวาน เฉพาะหมู่ที่ 3,4,6,8,10,11, 12,13,14 และ 15 2. ตำบลโพนสว่าง
				7	1. ตำบลมีชัย ยกเว้นหมู่ที่ 1 และ 2 2. ตำบลหนองกอมเกาะ
				8	1. ตำบลกวนวัน 2. ตำบลเมืองหมี่ 3. ตำบลปะโค
				9	1. ตำบลพระธาตุบังพวน 2. ตำบลเวียงคุก
2	โพนพิสัย	6	6	1	1. ตำบลกุดบง 2. ตำบลจุมพล เฉพาะหมู่ที่ 5,6, 7,8,11,12,18,19,21,22,23 และ 24
				2	1. ตำบลจุมพล เฉพาะหมู่ที่ 1,2, 3,4,9,10,13,14,15,16,17,20, 25 และ 26 2. ตำบลชุมช้าง เฉพาะหมู่ที่ 1,2, 4,9,10,13,14 และ 15

/ลำดับที่...

รูปแบบที่ 1

ลำดับ ที่	อำเภอ	จำนวนสมาชิกที่ จะพึงมีทั้งอำเภอ	จำนวนเขต เลือกตั้ง	เขต เลือกตั้งที่	ท้องที่ที่ประกอบเป็นเขตเลือกตั้ง
2	โพธาราม (ต่อ)			3	1. ตำบลวัดหลวง 2. ตำบลชุมช้าง เฉพาะหมู่ที่ 3,5, 6,7,8,11,12,16,17,18 และ 19 3. ตำบลบ้านฝื่อ เฉพาะหมู่ที่ 3 และหมู่ที่ 4
				4	1. ตำบลนาหนัง 2. ตำบลบ้านฝื่อ เฉพาะหมู่ที่ 1,2, 5,6,7 และ 8 3. ตำบลบ้านโพธิ์ เฉพาะหมู่ที่ 7 และหมู่ที่ 12
				5	1. ตำบลบ้านโพธิ์ เฉพาะหมู่ที่ 1,2, 3,4,5,6,8,9,10,11 และ 13 2. ตำบลเขม
				6	1. ตำบลสร้างนางขาว 2. ตำบลเหล่าต่างคำ 3. ตำบลทุ่งหลวง
3	ท่าบ่อ	5	5	1	ตำบลท่าบ่อ เฉพาะหมู่ที่ 1,2,3,4,5,6,7,8,10, 11,13 และ 14
				2	1. ตำบลก่องนาง 2. ตำบลน้ำโมง เฉพาะหมู่ที่ 1,2,3,4 5,6,8,9,11 และ 13
				3	1. ตำบลโคกคอน 2. ตำบลนาข่า 3. ตำบลบ้านว่าน เฉพาะหมู่ที่ 1,5, 6,7 และ 8 4. ตำบลน้ำโมง เฉพาะหมู่ที่ 7,10 และ 12
				4	1. ตำบลบ้านเดื่อ 2. ตำบลโพสนา 3. ตำบลท่าบ่อ เฉพาะหมู่ที่ 9 และหมู่ที่ 12
				5	1. ตำบลบ้านถ่อน 2. ตำบลหนองนาง 3. ตำบลบ้านว่าน เฉพาะหมู่ที่ 2,3 และ 4

/ลำดับที่...

รูปแบบที่ 1

ลำดับ ที่	อำเภอ	จำนวนสมาชิกที่ จะพึงมีทั้งอำเภอ	จำนวนเขต เลือกตั้ง	เขต เลือกตั้งที่	ท้องที่ที่ประกอบเป็นเขตเลือกตั้ง
4	เฝ้าไร่	3	3	1	1. ตำบลวังหลวง 2. ตำบลเฝ้าไร่ เฉพาะหมู่ที่ 3,4,7,13 และ 14
				2	1. ตำบลอุดมพร 2. ตำบลนาดี 3. ตำบลเฝ้าไร่ เฉพาะหมู่ที่ 2,5,8,9,10,11,16 และ 17
				3	1. ตำบลหนองหลวง 2. ตำบลเฝ้าไร่ เฉพาะหมู่ที่ 1,6,12 และ 15
5	รัตนวาปี	2	2	1	1. ตำบลรัตนวาปี 2. ตำบลพระบาทนาสิงห์
				2	1. ตำบลโพนแพง 2. ตำบลบ้านด่อน 3. ตำบลนาทับไฮ
6	ศรีเชียงใหม่	2	2	1	1. ตำบลพานพร้าว 2. ตำบลหนองปลาปาก เฉพาะหมู่ที่ 3,6 และ 10
				2	1. ตำบลหนองปลาปาก เฉพาะหมู่ที่ 1,2,4,5,7,8 และ 9 2. ตำบลบ้านหม้อ 3. ตำบลพระพุทธรบาท
7	โพธิ์ตาก	1	1	1	ทุกตำบลในเขตพื้นที่อำเภอ
8	สังคม	1	1	1	ทุกตำบลในเขตพื้นที่อำเภอ
9	สระใคร	1	1	1	ทุกตำบลในเขตพื้นที่อำเภอ

ประกาศ ณ วันที่ 14 สิงหาคม พ.ศ. 2567

ดาบตำรวจ

(วิทย์ชนันท์ สกุลภักดิ์ทาร์กษ์)

ผู้อำนวยการการเลือกตั้งประจำจังหวัดหนองคาย

หมายเหตุ ปิดประกาศเพื่อให้ประชาชนแสดงความคิดเห็นและข้อเสนอแนะ เฉพาะกรณีที่มีการเปลี่ยนแปลง
เขตเลือกตั้งสมาชิกสภาองค์การบริหารส่วนจังหวัด ของอำเภอเมืองหนองคาย อำเภอรัตนวาปี
และอำเภอศรีเชียงใหม่

การแบ่งเขตเลือกตั้งสมาชิกสภาองค์การบริหารส่วนจังหวัดหนองคาย

รูปแบบที่ 2

ลำดับ ที่	อำเภอ	จำนวนสมาชิกที่ จะพึงมีทั้งอำเภอ	จำนวนเขต เลือกตั้ง	เขต เลือกตั้งที่	ท้องที่ที่ประกอบเป็นเขตเลือกตั้ง
1	เมืองหนองคาย	9	9	1	1. ตำบลในเมือง 2. ตำบลมีชัย เฉพาะหมู่ที่ 1 และ 2 3. ตำบลหาดคำ เฉพาะหมู่ที่ 1
				2	ตำบลหาดคำ เฉพาะหมู่ที่ 2,3,5,6,7 7,8,9,10,11,12,13,14,15 และ 16
				3	1. ตำบลหาดคำ เฉพาะ หมู่ที่ 4 2. ตำบลหินโงม 3. ตำบลสีกาย 4. ตำบลบ้านเตือ
				4	ตำบลโพธิ์ชัย
				5	1. ตำบลค้ายบกวาน เฉพาะหมู่ที่ 1,2,5,7,9 และ 16 2. ตำบลวัดธาตุ
				6	1. ตำบลค้ายบกวาน เฉพาะหมู่ที่ 3,4,6,8,10,11, 12,13,14 และ 15 2. ตำบลโพนสว่าง 3. ตำบลหนองกอมเกาะ เฉพาะหมู่ที่ 7
				7	1. ตำบลมีชัย เฉพาะหมู่ที่ 3,4,5,6,7,8 และ 9 2. ตำบลหนองกอมเกาะ ยกเว้นหมู่ที่ 7
				8	1. ตำบลกวนวัน 2. ตำบลเมืองหมี่ 3. ตำบลปะโค
				9	1. ตำบลพระธาตุบังพวน 2. ตำบลเวียงคุก
2	โพนพิสัย	6	6	1	1. ตำบลกุดบง 2. ตำบลจุมพล เฉพาะหมู่ที่ 5,6, 7,8,11,12,18,19,21,22,23 และ 24

/ลำดับที่...

รูปแบบที่ 2

ลำดับ ที่	อำเภอ	จำนวนสมาชิกที่ จะพึงมีทั้งอำเภอ	จำนวนเขต เลือกตั้ง	เขต เลือกตั้งที่	ท้องที่ที่ประกอบเป็นเขตเลือกตั้ง
2	โพธาราม (ต่อ)			2	1. ตำบลจุมพล เฉพาะหมู่ที่ 1,2, 3,4,9,10,13,14,15,16,17,20, 25 และ 26 2. ตำบลชุมช้าง เฉพาะหมู่ที่ 1,2, 4,9,10,13,14 และ 15
				3	1. ตำบลวัดหลวง 2. ตำบลชุมช้าง เฉพาะหมู่ที่ 3,5, 6,7,8,11,12,16,17,18 และ 19 3. ตำบลบ้านฝื่อ เฉพาะหมู่ที่ 3 และหมู่ที่ 4
				4	1. ตำบลน้ำหนึ่ง 2. ตำบลบ้านฝื่อ เฉพาะหมู่ที่ 1,2, 5,6,7 และ 8 3. ตำบลบ้านโพธิ์ เฉพาะหมู่ที่ 7 และหมู่ที่ 12
				5	1. ตำบลบ้านโพธิ์ เฉพาะหมู่ที่ 1,2, 3,4,5,6,8,9,10,11 และ 13 2. ตำบลเขม
				6	1. ตำบลสร้างนางขาว 2. ตำบลเหล่าต่างคำ 3. ตำบลทุ่งหลวง
3	ท่าบ่อ	5	5	1	ตำบลท่าบ่อ เฉพาะหมู่ที่ 1,2,3,4,5,6,7,8,10, 11,13 และ 14
				2	1. ตำบลกองนาง 2. ตำบลน้ำโมง เฉพาะหมู่ที่ 1,2,3,4 5,6,8,9,11 และ 13
				3	1. ตำบลโคกคอน 2. ตำบลนาข่า 3. ตำบลบ้านว่าน เฉพาะหมู่ที่ 1,5, 6,7 และ 8 4. ตำบลน้ำโมง เฉพาะหมู่ที่ 7,10 และ 12
				4	1. ตำบลบ้านเตือ 2. ตำบลโพนสา 3. ตำบลท่าบ่อ เฉพาะหมู่ที่ 9 และหมู่ที่ 12


/ลำดับที่...

รูปแบบที่ 2

ลำดับ ที่	อำเภอ	จำนวนสมาชิกที่ จะพึงมีทั้งอำเภอ	จำนวนเขต เลือกตั้ง	เขต เลือกตั้งที่	ท้องที่ที่ประกอบเป็นเขตเลือกตั้ง
3	ท่าบ่อ (ต่อ)			5	1. ตำบลบ้านถ่อน 2. ตำบลหนองนาง 3. ตำบลบ้านว่าน เฉพาะหมู่ที่ 2,3 และ 4
4	เผ่าไร่	3	3	1	1. ตำบลวังหลวง 2. ตำบลเผ่าไร่ เฉพาะหมู่ที่ 3,4,7,13 และ 14
				2	1. ตำบลอุดมพร 2. ตำบลนาดี 3. ตำบลเผ่าไร่ เฉพาะหมู่ที่ 2,5,8,9, 10,11,16 และ 17
				3	1. ตำบลหนองหลวง 2. ตำบลเผ่าไร่ เฉพาะหมู่ที่ 1,6,12 และ 15
5	รัตนวาปี	2	2	1	1. ตำบลรัตนวาปี 2. ตำบลโพนแพง 3. ตำบลบ้านด่อน 4. ตำบลนาทับโฮ เฉพาะหมู่ที่ 7
				2	1. ตำบลพระบาทนาสิงห์ 2. ตำบลนาทับโฮ ยกเว้นหมู่ที่ 7
6	ศรีเชียงใหม่	2	2	1	1. ตำบลพานพร้าว 2. ตำบลบ้านหม้อ เฉพาะหมู่ที่ 1,2,3,5,7 และ 8
				2	1. ตำบลหนองปลาปาก 2. ตำบลบ้านหม้อ เฉพาะหมู่ที่ 4 และ 6 3. ตำบลพระพุทธบาท
7	โพธิ์ตาก	1	1	1	ทุกตำบลในเขตพื้นที่อำเภอ
8	สังคม	1	1	1	ทุกตำบลในเขตพื้นที่อำเภอ
9	สระใคร	1	1	1	ทุกตำบลในเขตพื้นที่อำเภอ

ประกาศ ณ วันที่ 14 สิงหาคม พ.ศ. 2567

คาบตำรวจ



(วิทย์ชนันท์ สกุลภัณฑารักษ์)

ผู้อำนวยการการเลือกตั้งประจำจังหวัดหนองคาย

หมายเหตุ ปิดประกาศเพื่อให้ประชาชนแสดงความคิดเห็นและข้อเสนอแนะ เฉพาะกรณีที่มีการเปลี่ยนแปลงเขตเลือกตั้งสมาชิก
สภาองค์การบริหารส่วนจังหวัด ของอำเภอเมืองหนองคาย อำเภอรัตนวาปี และอำเภอศรีเชียงใหม่

การแบ่งเขตเลือกตั้งสมาชิกสภาองค์การบริหารส่วนจังหวัดหนองคาย

รูปแบบที่ 3

ลำดับ ที่	อำเภอ	จำนวนสมาชิกที่ จะพึงมีทั้งอำเภอ	จำนวนเขต เลือกตั้ง	เขต เลือกตั้งที่	ท้องที่ที่ประกอบเป็นเขตเลือกตั้ง
1	เมืองหนองคาย	9	9	1	1. ตำบลในเมือง 2. ตำบลมีชัย เฉพาะหมู่ที่ 1 และ 2 3. ตำบลหาดคำ เฉพาะหมู่ที่ 1
				2	ตำบลหาดคำ เฉพาะหมู่ที่ 2,3,5,6,7 7,8,9,10,11,12,13,14,15 และ 16
				3	1. ตำบลหาดคำ เฉพาะ หมู่ที่ 4 2. ตำบลหินโงม 3. ตำบลสีกาย 4. ตำบลบ้านเตื่อ
				4	ตำบลโพธิ์ชัย
				5	1. ตำบลคำยบกวาน เฉพาะหมู่ที่ 1,2,5,7,9 และ 16 2. ตำบลวัดธาตุ
				6	1. ตำบลคำยบกวาน เฉพาะหมู่ที่ 3,4,6,8,10,11, 12,13,14 และ 15 2. ตำบลโพนสว่าง
				7	1. ตำบลมีชัย ยกเว้นหมู่ที่ 1 และ 2 2. ตำบลหนองกอมเกาะ
				8	1. ตำบลกวนวัน 2. ตำบลเมืองหมี่ 3. ตำบลปะโค 4. ตำบลเวียงคุก เฉพาะหมู่ที่ 1
				9	1. ตำบลพระธาตุบังพวน 2. ตำบลเวียงคุก ยกเว้นหมู่ที่ 1
2	โพนพิสัย	6	6	1	1. ตำบลกุดบง 2. ตำบลจุมพล เฉพาะหมู่ที่ 5,6, 7,8,11,12,18,19,21,22,23 และ 24
				2	1. ตำบลจุมพล เฉพาะหมู่ที่ 1,2, 3,4,9,10,13,14,15,16,17,20, 25 และ 26 2. ตำบลชุมช้าง เฉพาะหมู่ที่ 1,2, 4,9,10,13,14 และ 15

/ลำดับที่...

รูปแบบที่ 3

ลำดับ ที่	อำเภอ	จำนวนสมาชิกที่ จะพึงมีทั้งอำเภอ	จำนวนเขต เลือกตั้ง	เขต เลือกตั้งที่	ท้องที่ที่ประกอบเป็นเขตเลือกตั้ง
2	โพธารักษ์ (ต่อ)			3	1. ตำบลวัดหลวง 2. ตำบลชุมช้าง เฉพาะหมู่ที่ 3,5, 6,7,8,11,12,16,17,18 และ 19 3. ตำบลบ้านฝ้อ เฉพาะหมู่ที่ 3 และหมู่ที่ 4
				4	1. ตำบลนาหนัง 2. ตำบลบ้านฝ้อ เฉพาะหมู่ที่ 1,2, 5,6,7 และ 8 3. ตำบลบ้านโพธิ์ เฉพาะหมู่ที่ 7 และหมู่ที่ 12
				5	1. ตำบลบ้านโพธิ์ เฉพาะหมู่ที่ 1,2, 3,4,5,6,8,9,10,11 และ 13 2. ตำบลเข็ม
				6	1. ตำบลสร้างนางขาว 2. ตำบลเหล่าต่างคำ 3. ตำบลทุ่งหลวง
3	ท่าบ่อ	5	5	1	ตำบลท่าบ่อ เฉพาะหมู่ที่ 1,2,3,4,5,6,7,8,10, 11,13 และ 14
				2	1. ตำบลก่องนาง 2. ตำบลน้ำโมง เฉพาะหมู่ที่ 1,2,3,4 5,6,8,9,11 และ 13
				3	1. ตำบลโคกคอน 2. ตำบลนาข่า 3. ตำบลบ้านว่าน เฉพาะหมู่ที่ 1,5, 6,7 และ 8 4. ตำบลน้ำโมง เฉพาะหมู่ที่ 7,10 และ 12
				4	1. ตำบลบ้านเดื่อ 2. ตำบลโพธิ์สา 3. ตำบลท่าบ่อ เฉพาะหมู่ที่ 9 และหมู่ที่ 12
				5	1. ตำบลบ้านถ่อน 2. ตำบลหนองนาง 3. ตำบลบ้านว่าน เฉพาะหมู่ที่ 2,3 และ 4

/ลำดับที่...

รูปแบบที่ 3

ลำดับ ที่	อำเภอ	จำนวนสมาชิกที่ จะพึงมีทั้งอำเภอ	จำนวนเขต เลือกตั้ง	เขต เลือกตั้งที่	ท้องที่ที่ประกอบเป็นเขตเลือกตั้ง
4	เฝ้าไร่	3	3	1	1. ตำบลวังหลวง 2. ตำบลเฝ้าไร่ เฉพาะหมู่ที่ 3,4,7,13 และ 14
				2	1. ตำบลอุดมพร 2. ตำบลนาดี 3. ตำบลเฝ้าไร่ เฉพาะหมู่ที่ 2,5,8,9,10,11,16 และ 17
				3	1. ตำบลหนองหลวง 2. ตำบลเฝ้าไร่ เฉพาะหมู่ที่ 1,6,12 และ 15
5	รัตนวาปี	2	2	1	1. ตำบลรัตนวาปี 2. ตำบลโพนแพง 3. ตำบลบ้านด่อน 4. ตำบลพระบาทนาสิงห์ เฉพาะหมู่ที่ 15
				2	1. ตำบลพระบาทนาสิงห์ ยกเว้นหมู่ที่ 15 2. ตำบลนาทับไฮ
6	ศรีเชียงใหม่	2	2	1	1. ตำบลพานพร้าว 2. ตำบลหนองปลาปาก เฉพาะหมู่ที่ 3,6 และ 10
				2	1. ตำบลหนองปลาปาก เฉพาะหมู่ที่ 1,2,4,5,7,8 และ 9 2. ตำบลบ้านหม้อ 3. ตำบลพระพุทธรบาท
7	โพธิ์ตาก	1	1	1	ทุกตำบลในเขตพื้นที่อำเภอ
8	สังคม	1	1	1	ทุกตำบลในเขตพื้นที่อำเภอ
9	สระใคร	1	1	1	ทุกตำบลในเขตพื้นที่อำเภอ

ประกาศ ณ วันที่ 14 สิงหาคม พ.ศ. 2567

ดาบตำรวจ

(วิทย์ชนันท์ สุกุลภัณฑารักษ์)

ผู้อำนวยการการเลือกตั้งประจำจังหวัดหนองคาย

หมายเหตุ ปิดประกาศเพื่อให้ประชาชนแสดงความคิดเห็นและข้อเสนอแนะ เฉพาะกรณีที่มีการเปลี่ยนแปลงเขตเลือกตั้งสมาชิกสภาองค์การบริหารส่วนจังหวัด ของอำเภอเมืองหนองคาย อำเภอรัตนวาปี และอำเภอศรีเชียงใหม่

ร่างรูปแบบการแบ่งเขตเลือกตั้ง
สมาชิกสภาองค์การบริหารส่วนจังหวัดหนองคาย
อำเภอเมืองหนองคาย

ข้อมูลราษฎร ณ 31 ธันวาคม 2566 จำนวน 145,978 คน

เขตเลือกตั้ง	รูปแบบที่ 1		รูปแบบที่ 2		รูปแบบที่ 3	
	ท้องที่ที่ประกอบเป็นเขตเลือกตั้ง	ประชากร	ท้องที่ที่ประกอบเป็นเขตเลือกตั้ง	ประชากร	ท้องที่ที่ประกอบเป็นเขตเลือกตั้ง	ประชากร
1	1. ตำบลในเมือง 2. ตำบลมีชัย เฉพาะ ม. 1 และ 2 3. ตำบลหาดคำ เฉพาะหมู่ที่ 1	15,913	1. ตำบลในเมือง 2. ตำบลมีชัย เฉพาะหมู่ที่ 1 และ 2 3. ตำบลหาดคำ เฉพาะหมู่ที่ 1	15,913	1. ตำบลในเมือง 2. ตำบลมีชัย เฉพาะหมู่ที่ 1 และ 2 3. ตำบลหาดคำ เฉพาะหมู่ที่ 1	15,913
2	ตำบลหาดคำ เฉพาะหมู่ที่ 2,3,5,6,7,8,9, 10,11,12,13,14,15 และ 16	15,975	ตำบลหาดคำ เฉพาะหมู่ที่ 2,3,5,6,7,8,9, 10,11,12,13,14,15 และ 16	15,975	ตำบลหาดคำ เฉพาะหมู่ที่ 2,3,5,6,7,8,9, 10,11,12,13,14,15 และ 16	15,975
3	1. ตำบลหาดคำ เฉพาะหมู่ที่ 4 2. ตำบลหินโงม 3. ตำบลสีกาย 4. ตำบลบ้านเดื่อ	15,812	1. ตำบลหาดคำ เฉพาะหมู่ที่ 4 2. ตำบลหินโงม 3. ตำบลสีกาย 4. ตำบลบ้านเดื่อ	15,812	1. ตำบลหาดคำ เฉพาะหมู่ที่ 4 2. ตำบลหินโงม 3. ตำบลสีกาย 4. ตำบลบ้านเดื่อ	15,812
4	ตำบลโพธิ์ชัย	16,846	ตำบลโพธิ์ชัย	16,846	ตำบลโพธิ์ชัย	16,846
5	1. ตำบลค้ายบกวาน เฉพาะหมู่ที่ 1,2,5,7,9 และ 16 2. ตำบลวัดธาตุ	16,349	1. ตำบลค้ายบกวาน เฉพาะหมู่ที่ 1,2,5,7,9 และ 16 2. ตำบลวัดธาตุ	16,349	1. ตำบลค้ายบกวาน เฉพาะหมู่ที่ 1,2,5,7,9 และ 16 2. ตำบลวัดธาตุ	16,349
6	1. ตำบลค้ายบกวาน เฉพาะหมู่ที่ 3,4,6,8,10,11, 12,13,14 และ 15 2. ตำบลโพนสว่าง	15,573	1. ตำบลค้ายบกวาน เฉพาะหมู่ที่ 3,4,6,8,10,11, 12,13,14 และ 15 2. ตำบลโพนสว่าง 3. ตำบลหนองกอมเกาะ เฉพาะหมู่ที่ 7	16,724	1. ตำบลค้ายบกวาน เฉพาะหมู่ที่ 3,4,6,8,10,11, 12,13,14 และ 15 2. ตำบลโพนสว่าง	15,573
7	1. ตำบลมีชัย ยกเว้นหมู่ที่ 1 และ 2 2. ตำบลหนองกอมเกาะ	16,750	1. ตำบลมีชัย ยกเว้นหมู่ที่ 1 และ 2 2. ตำบลหนองกอมเกาะ ยกเว้นหมู่ที่ 7	15,599	1. ตำบลมีชัย ยกเว้นหมู่ที่ 1 และ 2 2. ตำบลหนองกอมเกาะ	16,750

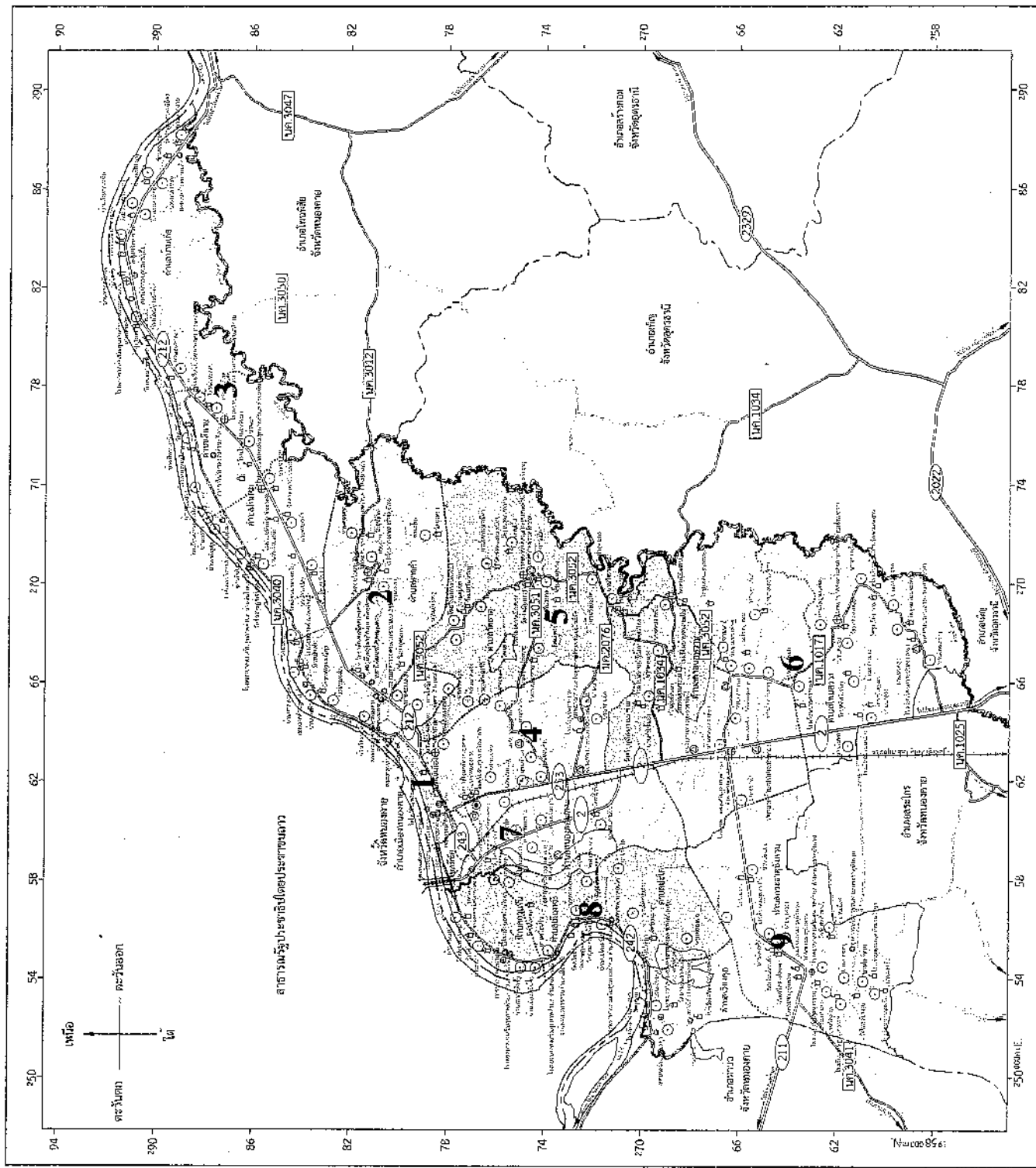
เขตเลือกตั้ง	รูปแบบที่ 1		รูปแบบที่ 2		รูปแบบที่ 3	
	ท้องที่ที่ประกอบเป็นเขตเลือกตั้ง	ประชากร	ท้องที่ที่ประกอบเป็นเขตเลือกตั้ง	ประชากร	ท้องที่ที่ประกอบเป็นเขตเลือกตั้ง	ประชากร
8	1. ตำบลกวนวัน 2. ตำบลเมืองหมี่ 3. ตำบลปะโค	15,761	1. ตำบลกวนวัน 2. ตำบลเมืองหมี่ 3. ตำบลปะโค	15,761	1. ตำบลกวนวัน 2. ตำบลเมืองหมี่ 3. ตำบลปะโค 4. ตำบลเวียงคุก เฉพาะหมู่ที่ 1	16,389
9	1. ตำบลพระธาตุบังพวน 2. ตำบลเวียงคุก	16,999	1. ตำบลพระธาตุบังพวน 2. ตำบลเวียงคุก	16,999	1. ตำบลพระธาตุบังพวน 2. ตำบลเวียงคุก ยกเว้นหมู่ที่ 1	16,371

ผลต่างระหว่างเขตเลือกตั้ง

	รูปแบบที่ 1		รูปแบบที่ 2		รูปแบบที่ 3	
	เขต 9	เขต 6	เขต 9	เขต 7	เขต 4	เขต 6
จำนวนราษฎรเขตที่มากที่สุด/น้อยที่สุด	16,999	15,573	16,999	15,599	16,846	15,573
	ร้อยละ 8.80		ร้อยละ 8.64		ร้อยละ 7.84	

แผนที่อำเภอเมืองหนองคาย
จังหวัดหนองคาย

แบบ 2



ร่างรูปแบบการแบ่งเขตเลือกตั้ง
สมาชิกสภาองค์การบริหารส่วนจังหวัดหนองคาย
อำเภอรัตนวาปี

ข้อมูลราษฎร ณ 31 ธันวาคม 2566 จำนวน 37,713 คน

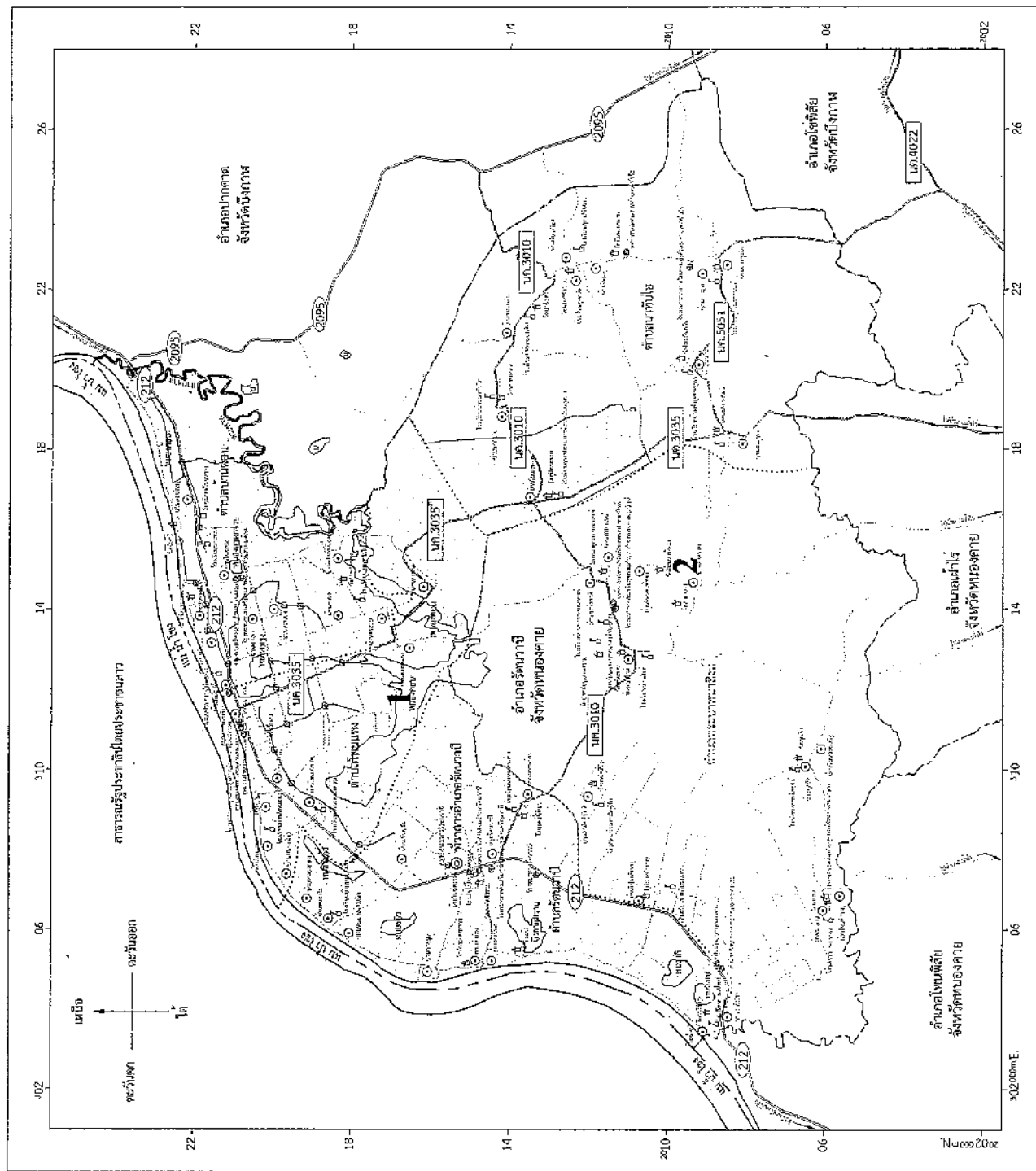
เขตเลือกตั้ง	รูปแบบที่ 1		รูปแบบที่ 2		รูปแบบที่ 3	
	ท้องที่ที่ประกอบเป็นเขตเลือกตั้ง	ประชากร	ท้องที่ที่ประกอบเป็นเขตเลือกตั้ง	ประชากร	ท้องที่ที่ประกอบเป็นเขตเลือกตั้ง	ประชากร
1	1. ตำบลรัตนวาปี 2. ตำบลพระบาทนาสิงห์	19,424	1. ตำบลรัตนวาปี 2. ตำบลโพนแพง 3. ตำบลบ้านด่อน 4. ตำบลนาทับโฮ เฉพาะหมู่ที่ 7	18,795	1. ตำบลรัตนวาปี 2. ตำบลโพนแพง 3. ตำบลบ้านด่อน 4. ตำบลพระบาทนาสิงห์ เฉพาะหมู่ที่ 15	18,170
2	1. ตำบลโพนแพง 2. ตำบลบ้านด่อน 3. ตำบลนาทับโฮ	18,289	1. ตำบลพระบาทนาสิงห์ 2. ตำบลนาทับโฮ ยกเว้นหมู่ที่ 7	18,918	1. ตำบลนาทับโฮ 2. ตำบลพระบาทนาสิงห์ ยกเว้นหมู่ที่ 15	19,543

ผลต่างระหว่างเขตเลือกตั้ง

	รูปแบบที่ 1		รูปแบบที่ 2		รูปแบบที่ 3	
	เขต 1	เขต 2	เขต 2	เขต 1	เขต 2	เขต 1
จำนวนราษฎรเขตที่มากที่สุด/น้อยที่สุด	19,424	18,289	18,918	18,795	19,543	18,170
	ร้อยละ 6.02		ร้อยละ 0.66		ร้อยละ 7.29	

แผนที่อำเภอรัตนวาปี
จังหวัดหนองคาย

แบบ 2



ร่าง รูปแบบการแบ่งเขตเลือกตั้ง
สมาชิกสภาองค์การบริหารส่วนจังหวัดหนองคาย
อำเภอศรีเชียงใหม่

ข้อมูลราษฎร ณ 31 ธันวาคม 2566 จำนวน 29,186 คน

เขตเลือกตั้ง	รูปแบบที่ 1		รูปแบบที่ 2		รูปแบบที่ 3	
	ท้องที่ที่ประกอบเป็นเขตเลือกตั้ง	ประชากร	ท้องที่ที่ประกอบเป็นเขตเลือกตั้ง	ประชากร	ท้องที่ที่ประกอบเป็นเขตเลือกตั้ง	ประชากร
1	1. ตำบลพานพร้าว 2. ตำบลหนองปลาปาก เฉพาะหมู่ที่ 3,6 และ 10	14,694	1. ตำบลพานพร้าว 2. ตำบลบ้านหม้อ ยกเว้นหมู่ที่ 4 และ 6	14,989	1. ตำบลพานพร้าว 2. ตำบลหนองปลาปาก เฉพาะหมู่ที่ 6 2. ตำบลบ้านหม้อ เฉพาะหมู่ที่ 3 และ 5	14,558
2	1. ตำบลหนองปลาปาก ยกเว้นหมู่ที่ 3,6 และ 10 2. ตำบลบ้านหม้อ 3. ตำบลพระพุทธรบาท	14,492	1. ตำบลหนองปลาปาก 2. ตำบลบ้านหม้อ เฉพาะหมู่ที่ 4 และ 6 3. ตำบลพระพุทธรบาท	14,197	1. ตำบลหนองปลาปาก ยกเว้นหมู่ที่ 6 2. ตำบลบ้านหม้อ ยกเว้นหมู่ที่ 3 และ 5 3. ตำบลพระพุทธรบาท	14,628

ผลต่างระหว่างเขตเลือกตั้ง

	รูปแบบที่ 1		รูปแบบที่ 2		รูปแบบที่ 3	
	เขต 1	เขต 2	เขต 2	เขต 1	เขต 2	เขต 1
จำนวนราษฎรเขตที่มากที่สุด/น้อยที่สุด	14,694	14,492	14,989	14,197	14,628	14,558
	ร้อยละ 1.39		ร้อยละ 5.43		ร้อยละ 0.48	

